

ОПИСАНИЕ МЕСТОПОЛОЖЕНИЯ ГРАНИЦ

Публичный сервитут объекта «Газопровод среднего давления $P \leq 0,3$ МПа, по адресу: Московская область, г.о. Чехов, д. Васькино, ДНТ Дубки+»

(наименование объекта, местоположение границ которого описано (далее - объект))

Раздел 1

Сведения об объекте

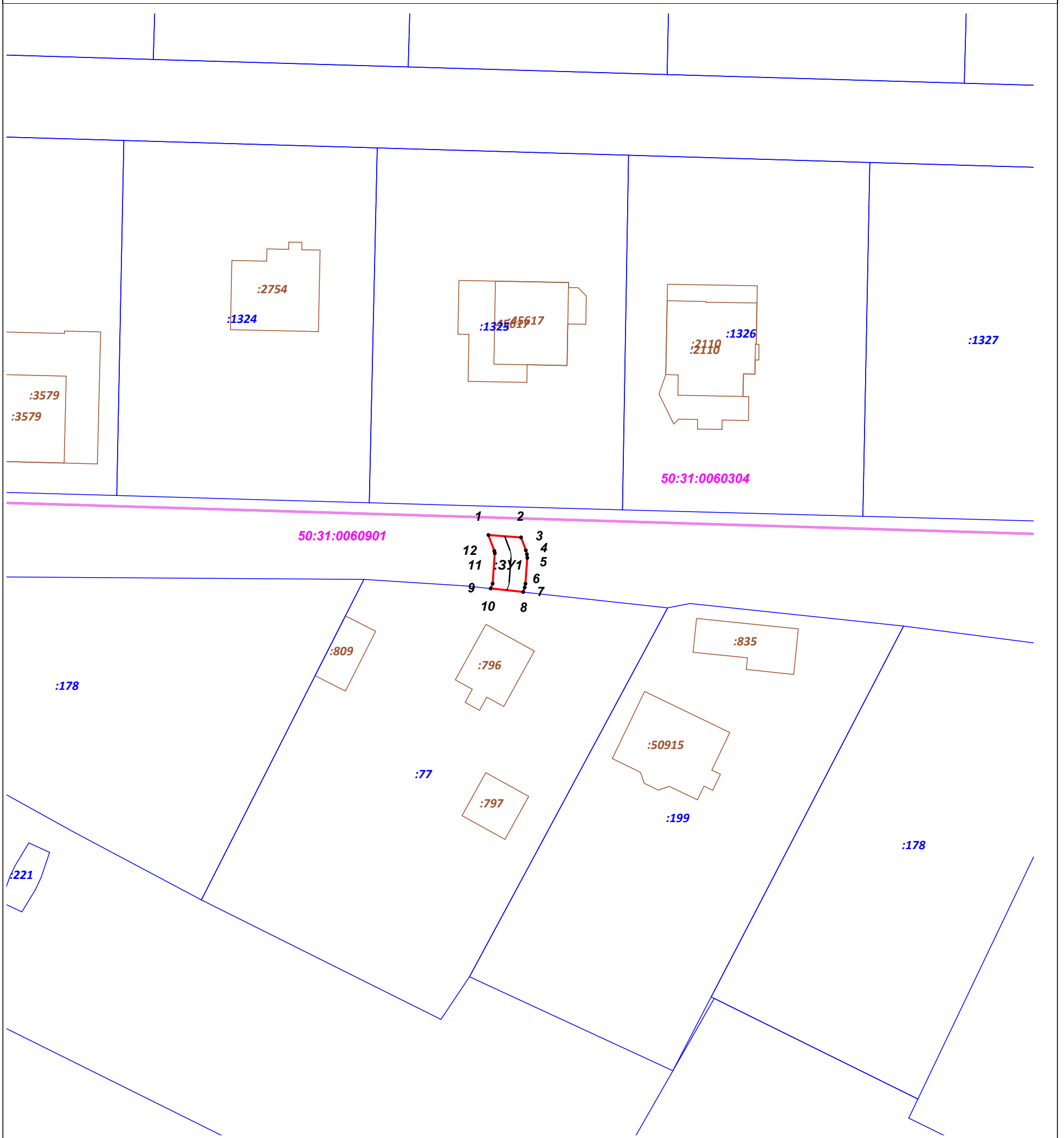
№ п/п	Характеристики объекта	Описание характеристик
1	2	3
1	Местоположение объекта	Московская область, г.о. Чехов, д. Васькино, ДНТ Дубки+
2	Площадь объекта \pm величина погрешности определения площади ($P \pm \Delta P$)	$26 \text{ м}^2 \pm 2 \text{ м}^2$
3	Иные характеристики объекта	Вид объекта реестра границ: Зона с особыми условиями использования территории Вид объекта по документу: Публичный сервитут объекта «Газопровод среднего давления $P \leq 0,3$ МПа, по адресу: Московская область, г.о. Чехов, д. Васькино, ДНТ Дубки+» Содержание ограничений использования объектов недвижимости в пределах зоны или территории: Публичный сервитут для целей строительства, реконструкции, эксплуатации, капитального ремонта линейных объектов системы газоснабжения, их неотъемлемых технологических частей. Срок установления 120 месяцев. Владелец публичного сервитута: Акционерное Общество "Мособлгаз". Адрес юридического лица: Московская область, город Одинцово, деревня Раздоры, километр 1-й (Рублёво-Успенского шоссе тер.), дом 1, корпус Б. Электронная почта: info@mosoblغاز.ru

Раздел 2

Сведения о местоположении границ объекта





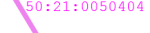

1. Система координат МСК-50, зона 2					
2. Сведения о характерных точках границ объекта					
Обозначение характерных точек границ	Координаты, м		Метод определения координат характерной точки	Средняя квадратическая погрешность положения характерной точки (Mt), м	Описание обозначения точки на местности (при наличии)
	X	Y			
1	2	3	4	5	6
1	399 361,15	2 195 430,16	Аналитический метод	0,10	—
2	399 360,85	2 195 434,15		0,10	
3	399 359,27	2 195 434,75		0,10	
4	399 358,79	2 195 434,87		0,10	
5	399 358,36	2 195 434,92		0,10	
6	399 355,20	2 195 434,70		0,10	
7	399 354,73	2 195 434,60		0,10	
8	399 354,19	2 195 434,42		0,10	
9	399 354,62	2 195 430,45		0,10	
10	399 355,21	2 195 430,69		0,10	
11	399 358,92	2 195 430,95		0,10	
12	399 359,20	2 195 430,89		0,10	
1	399 361,15	2 195 430,16		0,10	
3. Сведения о характерных точках части (частей) границы объекта					
1	2	3	4	5	6
—	—	—	—	—	—

Раздел 4
План границ объекта



Масштаб 1:500

Используемые условные знаки и обозначения:

-  7 - характерная точка границы зоны
-  - граница зоны
-  - контур проектируемого объекта
-  - граница земельного участка по сведениям ЕГРН
-  50:21:0050404 - границы и номер кадастрового квартала
-  :1019 - границы ОКС сведения о которых содержатся в ЕГРН

Подпись _____ Дата « 2 » мая 20 24 г.

Место для оттиска печати (при наличии) лица, составившего описание местоположения границ объекта

